

Comité de Cartografía Histórica



Comisión de Historia
Instituto Panamericano
de Geografía e Historia.



Presentación

- Comité de Cartografía Histórica
- Atlas Histórico de América
- Mapa climático a través de la revisión de Fuentes.

Objetivos del Comité

- Dar a conocer el mapa como documento histórico y, además, fomentar su utilización para el aprendizaje de la historia.
- Divulgar las diferentes actividades relacionadas con la Historia de la Cartografía como de la utilización de los mapas.
- Acceder, compartir, auspiciar y postular a proyectos que tengan relación con el espacio geográfico y su relevancia con la Historia.

Integrantes

- Jorge Ortiz-Sotelo
- Filiberto Cruz Sánchez
- Luis Valenzuela Olivares (coordinador)



Participación

- Exponentes en varios seminarios y congresos
- Exposición de trabajos.
- Participación en diferentes actividades de la región.
- Miembros de la Red GeoPAM
www.geopam.org

Entre ellos...



SOBRE EL LABORATORIO MIEMBROS SESIONES JORNADAS PÚNCLEOS TEMÁTICOS BASES DE DATOS



https://www.geopam.org

acional Miembros Encuentros Proyectos Experiencias de lugares Asesorías Contacto



Vanina Teglia

Universidad de Buenos Aires
/ CONICET, Argentina



Joaquín Zuleta

Universidad de los Andes,
Chile



Silvia Ticffemberger

Universidad de Buenos Aires
/ CONICET, Argentina



Log

- Facebook página del C Histórico.
- Continuidad del Proyecto América (segunda versión).
- Nuevos lazos y proyectos.



Algunos datos...

Página Facebook

- Tiene más de 700
- Más de 700 seguidores
- Publicaciones han
- Se agregan noticias



 **Comité Cartografía Histórica - Comisión de Historia**
IPGH

25 de junio a las 10:23 · 

Estimadas y estimados, ya se encuentra disponible la convocatoria al Premio "Mejor Tesis de Maestría en Historia Panamericana", edición 2019.

Mayores antecedentes y bases en:
<https://ipgh.us18.list-manage.com/track/click...>

Convocatoria para el
Premio de Mejor Tesis de Maestría en Historia
Edición 2019

10.861
Personas alcanzadas

251
Interacciones

[Promocionar publicación](#)

  Tú y 7 personas más

11 veces compartido

Atlas Histórico de América



Atlas Histórico de América

- Herramienta práctica para promover el conocimiento y para obtener una visión de conjunto sobre diferentes temas, a través del lenguaje cartográfico.
- Tiene por objeto ser una cartografía de la historia continental, de su situación actual, de su interrelación con el mundo y una fotografía de las sociedades que lo habitan, a fin de orientar a sus lectores a vislumbrar el porvenir de la región.



Nuevas miradas en la huella del americano

I INTERNATIONAL SEMINAR

13 AND 14 OF NOV. 2017 STGO. DE CHILE



New views at the American Footprint



- Proyecto de integración de nuevas investigaciones
- Seminario - Ejes Temáticos
- Atlas digital interactivo e impreso (borrador PDF)
- Comisión de Historia – Comisión de Cartografía Universidad Andrés Bello.

I INTERNATIONAL SEMINAR
13 AND 14 OF NOV. 2017 STGO. DE CHILE
HISTORICAL ATLAS OF AMERICA
New views at the American Footprint

ANNOUNCEMENT

The Historical Cartography Committee of the History Commission of the Pan-American Institute of Geography and History (PIAGH) invites to be part of the project in several areas of research, which will be discussed through an event approximately November 13-14th "Native American Peoples".

The *Historical Atlas of America* will be made through the selection of abstracts and presentations, providing the content of a digital publication through the *Atlas New Interactiva*. We call to all stakeholders to be part of this initiative and to present their work and pieces of research addressing to our topic: *"New views at the American Footprint"* the days 13 and 14 of November of 2017 in the city of Santiago de Chile.

MAIN GUESTS

- Michelle Ralaje**
Director, CCNHC California Center for Native Nations,
University of California, Riverside, USA.
- Ruben Steinberg L.**
Archaeologist and head of the area of Anthropology
of the National Museum of Natural History of Chile.
- Jorge Pinto Rodriguez**
Ph.D. University of South Africa, England.
National Prince of History 2012, Chile.
- Federico Navarrete Lineros**
Ph.D. in Anthropology, University of Philosophy
and Literature of the National Autonomous
University of Mexico (UNAM).

CENTRAL THEMES

- First Inhabitants, Pre-Columbian population**
And not tried to realize this process is a work, among
many from the same continent, but it is really based in
a population in specific places.
- Cultural Shock**
The idea of "cultural shock" was developed by
propose to be used only in the field of sociology, but
perhaps we will use it.
- Indigenous Development**
The attention of this area is to take stock of the current
situation of these people, the living light of the present,
the 2007, 2008, 2009 and 2010 economic positions in the
coming century.
- Living culture**
This area looks to explore the cultural traditions, with
they sources. It also the age of the work on the theme of
this area or represent their roots.

IMPORTANT DATES

- Closing of registration and submission of abstracts: **August 10, 2017**
- Closing of abstracts of accepted speakers: **August 31, 2017**
- Closing of reception of papers in extenso: **September 30, 2017**

International Seminar "Native American Peoples" 13 and 14 of November 2017

ORGANIZING COMMITTEE

- Luz Navarrete Lineros (Chile) (Public University - UFR)
- Ruben Ojeda Soto (Chile) (Latin American Maritime and
Oceanographic Institute - IMOP)
- Federico Navarrete Lineros (Mexico) (Autonomous University of San
Diego) (Academia Mexicana)

SPONSORS

- esri Chile
- dibam
- Archivo Nacional de Chile
- UNIVERSIDAD ANDRÉS BELLO
- UNIVERSIDAD DE VALPARAISO
- UNIVERSIDAD DE CONCEPCION
- UNIVERSIDAD DE SANTIAGO

CONTACT AND REGISTRATION

contacto@atlasnuevointeractiva.cl
atlasnuevointeractiva@gmail.com
www.atlasnuevointeractiva.cl



Seminarios y apoyo al proyecto Atlas Histórico de América: Colonia

<https://atlashamerica.wixsite.com/atlascolonia>

Atlas Histórico
de América. Colonia

@CartografiaHistoricalPGH.

18 y 19 de noviembre, 2019
Santo Domingo, República Dominicana

Programa del seminario

Qué es el Atlas
Histórico de América

ATLAS
HISTÓRICO

Atlas Story Maps

ATLAS Aplicación Story Maps



www.atlashamerica.cl

At

ador PDF)

Prim Habita Primero



Nuestro continente fue poblado por sucesivas oleadas migratorias de pueblos cazadores recolectores. Algunos de estos grupos se mantuvieron en esa condición, pero otros lograron descubrir la agricultura y la cerámica, y unos cuantos alcanzaron niveles de desarrollo más avanzados, hasta conformar complejas organizaciones socio-políticas bastante sofisticadas.

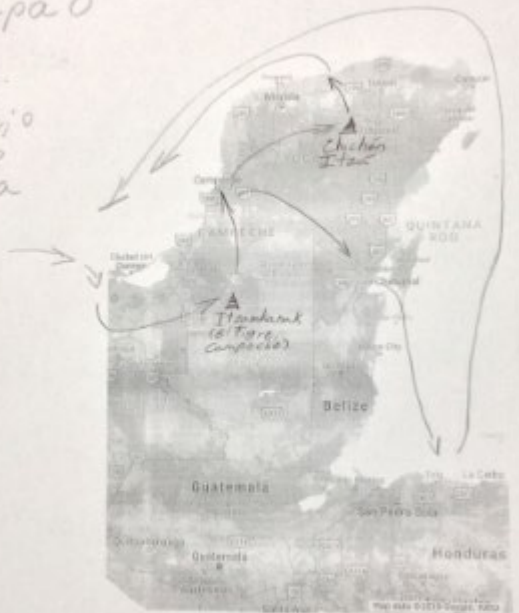


Reuniones de coordinación con autores

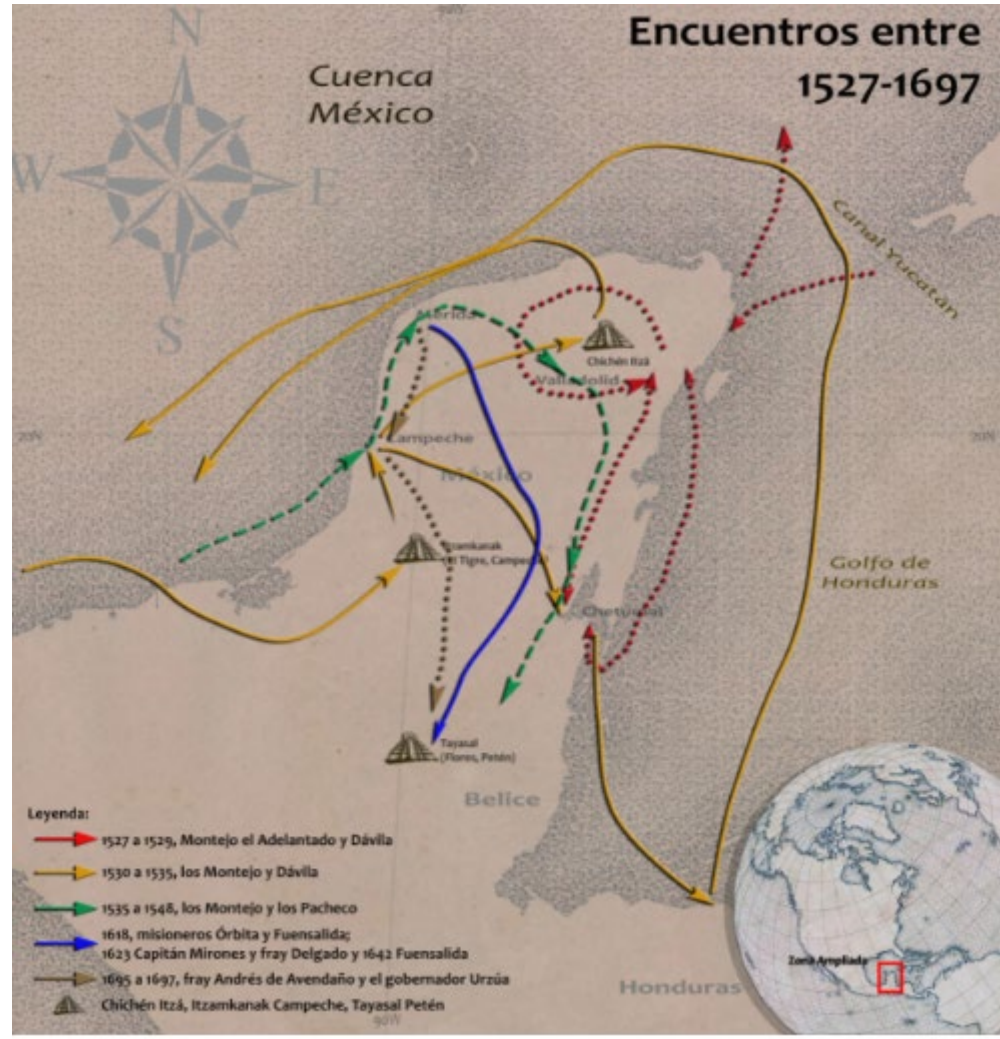


Yucatán
Mapa 8

los
Montejo
Alonso
Dávila



Encuentros entre
1527-1697



Los pueblos originarios de las Antillas



Filiberto Cruz Sánchez
Universidad Autónoma de Santo Domingo
Profesor Titular
fcruz1955@gmail.com

Resumen

El objetivo del presente ensayo es ofrecer una visión panorámica acerca del origen y evolución del poblamiento de las Antillas, última región americana en ser poblada por sucesivas migraciones provenientes de Mesoamérica y más tarde del norte de Suramérica.

Se destaca el origen de dichas migraciones y sus principales espacios de asentamientos, sus medios de subsistencia, sus hábitos alimenticios y sus continuos desplazamientos por una región compuesta por cientos de islas, circunstancia que permite sistematizar una matriz diacrónica-comparativa sobre dichas comunidades, con las cuales empieza la historia de la región.

Se trata de un rastreo, desde los grupos más arcaicos hasta los más evolucionados, entre ellos los taínos que habían alcanzado, en casi todas las Antillas, el mayor grado de desarrollo cultural cuando se produjo la invasión española.

Origen del poblamiento antillano

Cuando los españoles arribaron a las islas antillanas se encontraron con pueblos muy distintos a las sociedades europeas de la época. Hacía más de 30 mil años que el actual territorio americano estaba habitado por unos pueblos originarios muy diferentes a los europeos.

Los aborígenes del archipiélago antillano, por ejemplo, habían alcanzado para 1492 un nivel de desarrollo comparable históricamente al neolítico superior, lo que significa que entre aborígenes y europeos había una distancia social superior a los diez mil años.

Los pueblos originarios antillanos provinieron de las costas caribeñas de Mesoamérica y más tarde de la costa caribeña suramericana. Durante miles de años se produjeron sucesivas migraciones de aborígenes desde diversos lugares del Caribe ibereño. Casi siempre los grupos recién llegados des-

plazaban o se mezclaban con los más antiguos, formando comunidades híbridas más evolucionadas.




Ídolo Taino de Madera.
Museo del Hombre Dominicano.

Choque Cultural

Pinturas y Cartografía del siglo XVI.

Elementos de interpretación en las fundaciones franciscanas del Centro-Occidente de México



Doctora Carmen Dolores Barroso García
Departamento de Arquitectura
Universidad de Guanajuato
carmina@ugto.mx



Doctora Ma. Eugenia Sánchez Ramos
Departamento de Estudios Organizacionales
Universidad de Guanajuato
Maru_sanchez@hotmail.com

Doctora Gabriela Benítez Fuentes
Universidad Autónoma del Estado de Morelos
gabbenitez@yahoo.com

Introducción

La historia prehispánica y posteriormente la virreinal del siglo XVI ha sido estudiada principalmente a partir de documentos generados por los primeros españoles asentados en la Nueva España, en donde destacan los franciscanos llegados con Hernán Cortés. Una de las formas más comunes de registro fue a través de códices y lienzos, elaborados por los indígenas a lo largo del siglo XVI en la Nueva España.

Un ejemplo manifiesto de estas prácticas se encuentra en las pinturas y cartografía asociadas a las fundaciones franciscanas del siglo XVI establecidas en la zona del Estado de Guanajuato, hoy denominada como El Bajío. Así, analicemos el origen de las ciudades

actualmente conocidas como Acámbaro, Apaseo el Grande y San Miguel de Allende (todas ellas en el Estado de Guanajuato) empleando una perspectiva teórica donde se incluyen los espacios urbano-territoriales y arquitectónicos de las comunidades antes citadas, cuyo origen se asocia a los Pueblos de Indios, Villas de Españoles y Presidios.

Las Actas de Fundación de los pueblos (1534-1534) y las Relaciones Geográficas del siglo XVI: Michoacán (c. 1579) constituyen el punto de partida de la presente investigación. Los eventos históricos fundacionales aquí consignados quedan entonces articulados a través de sus pinturas y la representación del territorio habitado, las cuales fueron complementadas con imágenes satelita-

les recientes con la finalidad de enriquecer el análisis y comprensión de su contenido.

Las citadas fuentes documentales utilizan en su mayoría ideogramas, pictogramas y glosas, contentivos de iconos e inscripciones donde señalan referentes específicos a la geografía del lugar y la región. Ello facilita la lectura de los procesos inherentes a la traza de los pueblos en la época novohispana y su relación con el territorio.

Las fuentes documentales

Los antecedentes históricos de la región conocida como el Bajío guanajuatense están enmarcados en el período durante el cual Acámbaro, Apaseo el Grande y San Miguel de Allende (c.

Nuevos Proyectos

Postulación a los Proyectos de Asistencia Técnica 2020

Revisión de Fuentes Científicas del siglo XVI y XVII para la confección de un mapa climático de América



Apoyo

Tres países (Uruguay, Estados Unidos y Chile)

Presentada a las 4 comisiones del IPGH

Apoyo de profesionales de Cartografía, Historia y Geofísica.

Doctor Carlos López Vásquez

Doctor Christopher Castro

Contactos

Grupo de Trabajo:

www.Facebook.com/Comité Cartografía Histórica - Comisión de Historia
(@CartografiaHistoricaIPGH)

lvalenzuelaolivares@gmail.com

Atlas Histórico de América:

www.atlashamerica.cl

contacto@atlashamerica.cl

atlashamerica@gmail.com



Muchas Gracias