

CENTRO PANAMERICANO DE ESTUDIOS E INVESTIGACIONES GEOGRÁFICAS CEPEIGE





Quito - Ecuador

CENTRO PANAMERICANO DE ESTUDIOS E INVESTIGACIONES GEOGRÁFICAS

PANAMERICAN CENTER FOR GEOGRAPHICAL STUDIES AND RESEARCH

MISIÓN

Difunde y estimula el conocimiento de las Ciencias Geográficas en el Continente Americano, mediante la organización de **cursos de especialización geográfica**, realización de **investigaciones**, organización de **eventos científicos especializados**, edición de documentos geográficos y la **cooperación con organismos nacionales e internacionales** a fin de mantener una permanente **actualización de las ciencias geográficas**.



Quito - Ecuador

CENTRO PANAMERICANO DE ESTUDIOS E INVESTIGACIONES GEOGRÁFICAS

PANAMERICAN CENTER FOR GEOGRAPHICAL STUDIES AND RESEARCH

VISIÓN

Al 2023 ser un organismo de excelencia académica, con amplio reconocimiento nacional e internacional, manteniendo un **alto nivel de especialización y actualización científica**, a fin de realizar cursos y eventos geográficos con la participación de connotados investigadores y profesores del IPGH, destacándose siempre el cabal cumplimiento de su misión.



Quito - Ecuador

CENTRO PANAMERICANO DE ESTUDIOS E INVESTIGACIONES GEOGRÁFICAS

PANAMERICAN CENTER FOR GEOGRAPHICAL STUDIES AND RESEARCH

ESTRUCTURA ORGANIZACIONAL





Quito - Ecuador

CENTRO PANAMERICANO DE ESTUDIOS E INVESTIGACIONES GEOGRÁFICAS

PANAMERICAN CENTER FOR GEOGRAPHICAL STUDIES AND RESEARCH

CURSOS PLANIFICADOS CON DRONES


1.- Con la adquisición de dos drones tenemos la capacidad para dictar los siguientes cursos :

- a) Agricultura de precisión
- b) Riesgos y seguridad
- c) Catastro y administración de tierras
- d) Cartografía de pronta respuesta en apoyo al proceso de toma de decisiones
- e) Fotogrametría con drones





Safe to Fly



80%



19:29

FFC



MSX



235°C



H 20 m V.S 2.0 m/s

D 502 m H.S 0.5 m/s

SD 3567

+ 47.498992, - 122.274800





Quito - Ecuador

CENTRO PANAMERICANO DE ESTUDIOS E INVESTIGACIONES GEOGRÁFICAS

PANAMERICAN CENTER FOR GEOGRAPHICAL STUDIES AND RESEARCH



Dirección: Seniergues E4-676 y Telmo Paz y Miño Ed. Instituto Geográfico Militar, Piso 3. Apartado Postal: 17-01-4173
Teléfonos: 2237733 / 2237725 / 2541200 Fax: (593 2) 2509122 E-mail: cepeige@cepeige.org www.cepeige.org



CENTRO PANAMERICANO DE ESTUDIOS E INVESTIGACIONES GEOGRÁFICAS

PANAMERICAN CENTER FOR GEOGRAPHICAL STUDIES AND RESEARCH

Quito - Ecuador



Dirección: Seniergues E4-676 y Telmo Paz y Miño Ed. Instituto Geográfico Militar, Piso 3. Apartado Postal: 17-01-4173
Teléfonos: 2237733 / 2237725 / 2541200 Fax: (593 2) 2509122 E-mail: cepeige@cepeige.org www.cepeige.org



Quito - Ecu

CENTRO PANAMERICANO DE ESTUDIOS E INVESTIGACIONES GEOGRÁFICAS

PANAMERICAN CENTER FOR GEOGRAPHICAL STUDIES AND RESEARCH



ALUVION RIO BLANCO

25 DE JUNIO DEL 2019

XLV CURSO INTERNACIONAL DE GEOGRAFÍA APLICADA SOBRE: MAPEO PARTICIPATIVO COMUNITARIO, MPC, PARA EL DESARROLLO TERRITORIAL CON ENFOQUE EN LA GESTIÓN DEL PATRIMONIO BIOCULTURAL.

PLANTEAMIENTO DEL PROBLEMA

Entender la relación ser humano- naturaleza a lo largo de la historia, es entender lo subjetivo de lo local que, para gran parte de los pueblos indígenas de América Latina se relaciona con su identidad y patrimonio biocultural.

El Mapeo Participativo Comunitario, técnica que combina el uso de tecnologías geográficas y herramientas de desarrollo comunitario, permite a las comunidades analizar su entorno, visualizar cambios, proponer alternativas de solución a problemas socio ambientales y elaborar planes para mejorar sus condiciones de vida.

XLV CURSO INTERNACIONAL DE GEOGRAFÍA APLICADA SOBRE: MAPEO PARTICIPATIVO COMUNITARIO, MPC, PARA EL DESARROLLO TERRITORIAL CON ENFOQUE EN LA GESTIÓN DEL PATRIMONIO BIOCULTURAL.

OBJETIVOS ESPECIFICO:

- Conocer los **conceptos básicos de desarrollo territorial** enfocado al análisis de los fenómenos naturales, ambientales y su incidencia en la gestión del patrimonio natural y cultural.
- Analizar las **diferentes metodologías y técnicas relacionadas al MPC** mediante diferentes casos de estudio planteados en el curso.
- Comprender y documentar la percepción sobre el manejo del espacio que tienen los habitantes de una comunidad.
- Espacializar la percepción de la comunidad sobre los recursos naturales comunitarios y su descripción analizando las diferentes amenazas del área de estudio.
- Facilitar la recolección ordenada de información usando técnicas participativas a nivel comunitario.
- **Guiar a los participantes para implementar proyectos prácticos** de investigación que vinculen las actividades en las cuales trabaja a nivel profesional y/o institucional y cuyos beneficios trasciendan el nivel nacional y regional en la protección del patrimonio biocultural.



CENTRO PANAMERICANO DE ESTUDIOS E INVESTIGACIONES GEOGRÁFICAS

PANAMERICAN CENTER FOR GEOGRAPHICAL STUDIES AND RESEARCH

UNA MUESTRA DE LAS COMUNIDADES DE LOS PAÍSES PANAMERICANOS

Nicaragua: Pueblos Indígenas: Miskitos, Mayagnas, Chorotegas, Ramas, otros. Comunidades étnicas: Creoles o afrodescendientes, Garífonas y mestizos, otros.

Bolivia: Existen 36 pueblos originarios: los más importantes son los Aymaras, Quechuas y Guaraníes. Existen otros pueblos indígenas originarios campesinos existen pueblos indígenas que tiene pocas personas, pero son reconocidos por el estado como ser los chimanes, ayoreos, movimas los cuales viven en la amazonia.

Costa Rica: Cabécares, Bribris, Huetares, Guatusos, Térrabas, Nögbes, Chorotegas y Bruncas.

República Dominicana: EL Gran Santo Domingo, San Francisco de Macoris, Santiago de los Caballeros, Puerto Plata, San Pedro de Macoris, La Vega, La Romana. Baraona San Juan.

Perú: comunidad campesina de huaros - Canta; Comunidad campesina de YAUYOS - JAUJA; Comunidad Nativa Ashaninkas, Comunidad Nativa Alto Purus.

Colombia: Comunidades negras, comunidades indígenas, comunidades campesinas, comunidades raizales

**XLV CURSO INTERNACIONAL DE GEOGRAFÍA APLICADA SOBRE:
MAPEO PARTICIPATIVO COMUNITARIO, MPC, PARA EL DESARROLLO
TERRITORIAL CON ENFOQUE EN LA GESTIÓN DEL PATRIMONIO
BIOCULTURAL.**

- **I. FASE TEÓRICA**

- **CONTENIDOS**

- 1. MARCO TEÓRICO - ESTRATEGIA METODOLÓGICA**

- 2. PROCESO METODOLÓGICO: MANEJO DE HERRAMIENTAS A TRAVÉS DE
CASOS DE ESTUDIO**

- 3. APLICACIONES**

- **II. FASE PRÁCTICA**

- **2.1. ELABORACIÓN DE UN PLAN DE DESARROLLO TERRITORIAL
COMUNITARIO CON ENFOQUE BIOCULTURAL**

- (Trabajo de investigación)



CENTRO PANAMERICANO DE ESTUDIOS E INVESTIGACIONES GEOGRÁFICAS

PANAMERICAN CENTER FOR GEOGRAPHICAL STUDIES AND RESEARCH

XLV CURSO INTERNACIONAL DE GEOGRAFÍA APLICADA

MAPEO PARTICIPATIVO COMUNITARIO, MPC, PARA EL DESARROLLO TERRITORIAL CON ENFOQUE EN LA GESTIÓN DEL PATRIMONIO BIOCULTURAL.

- ✓ MAPEO PARTICIPATIVO COMUNITARIO, MPC.
- ✓ MANEJO DE HERRAMIENTAS EN CASOS DE ESTUDIO.
- ✓ PLAN DE DESARROLLO TERRITORIAL COMUNITARIO CON ENFOQUE BIOCULTURAL.
- ✓ PRÁCTICA INVESTIGATIVA.

OBJETIVO

Capacitar a la comunidad panamericana sobre las diferentes metodologías y técnicas del MPC y entregar herramientas necesarias para mejorar la toma de decisiones locales en pro de un desarrollo territorial que contemple un proceso de análisis de la problemática ambiental, riesgos naturales y otros aspectos vinculados a la gestión del patrimonio cultural y natural.

MODALIDAD VIRTUAL

AGOSTO 05 - NOVIEMBRE 16 de 2019

Costo: \$220,00 (doscientos veinte dólares)

www.cepeige.org

Más información:
cepeige@cepeige.org

WhatsApp: +593961117733

Organiza



Auspicia



Aval Académico



Universidad Mayor de San Andrés, UMSA



**Centro Panamericano de Estudios e
Investigaciones Geográficas, CEPEIGE**
Panamerican Center for Geographical Estudios and Research

XLVII CURSO INTERNACIONAL

20 20

**FORTALECIMIENTO
DE CAPACIDADES EN
MODELAMIENTO CON
ENFOQUE DE CAMBIO
CLIMÁTICO, A NIVEL
LOCAL Y REGIONAL**

OBJETIVO

Construir capacidades técnicas en el desarrollo de modelamiento de cambio climático a nivel local y regional, e interpretación de los resultados, a través de una capacitación orientada a los participantes que representen a los países miembros del IPGH, para apoyar la toma de decisión informada, en relación a las políticas públicas en adaptación al cambio climático, en sistemas y/o sectores priorizados más vulnerables.

CURSO VIRTUAL

agosto -diciembre | 2020

AUSPICIA

Instituto Panamericano de
Geografía e Historia, IPGH



ORGANIZA

CEPEIGE

Instituto Panamericano de
Geografía e Historia

Comisión de Geografía

Grupos de Trabajo 2018-2021

Del Comité de Investigación

Cambio Climático en las Américas

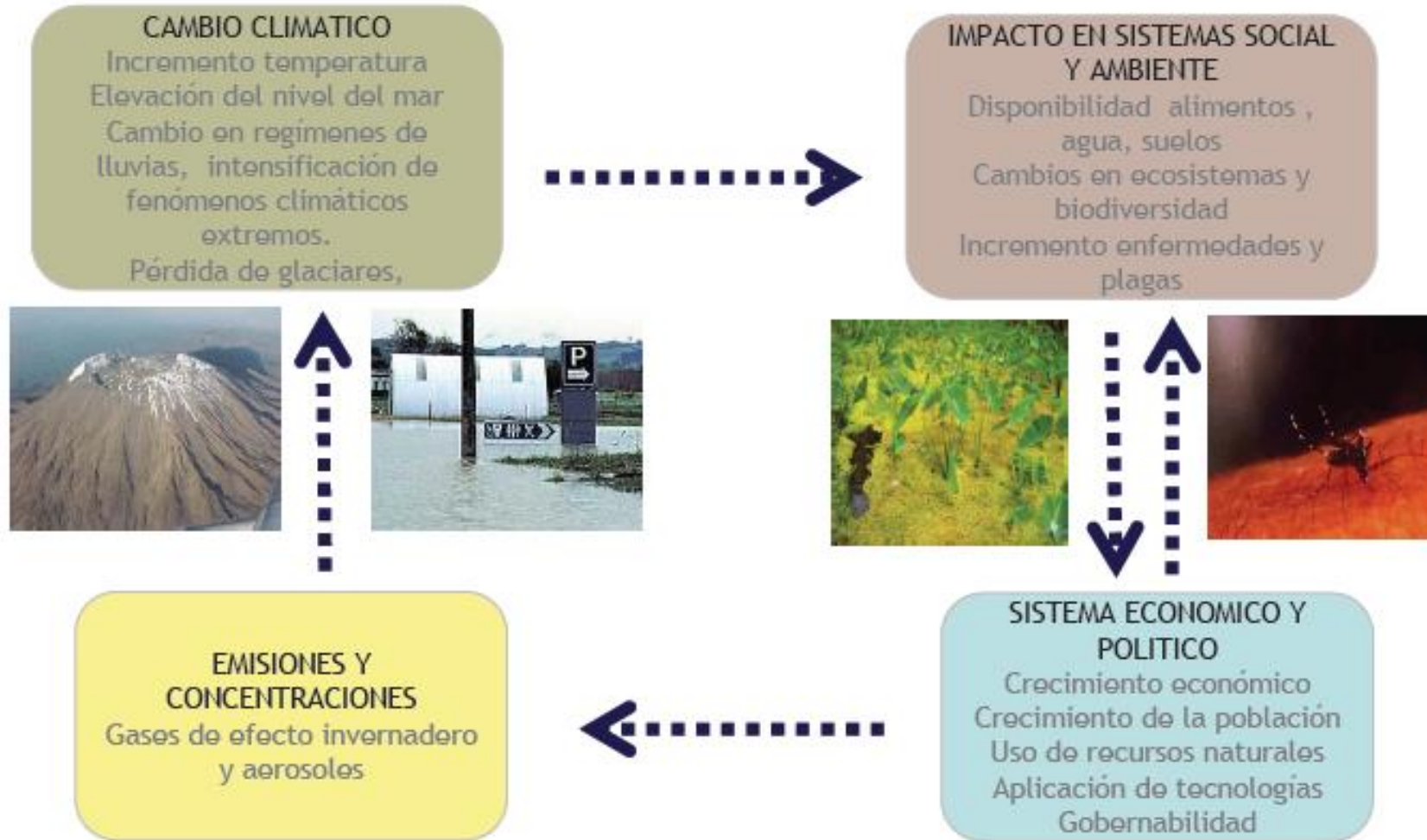
EL MARCO CONCEPTUAL DEL CAMBIO CLIMÁTICO

CONTENIDO

1. ¿Qué es el cambio climático?
2. ¿Qué es la variabilidad climática?
3. ¿Qué son los cambios micro climáticos?
4. ¿Qué es la adaptación?
5. ¿Qué es la resiliencia?
6. Dinámica natural y cambio climático en América del sur.



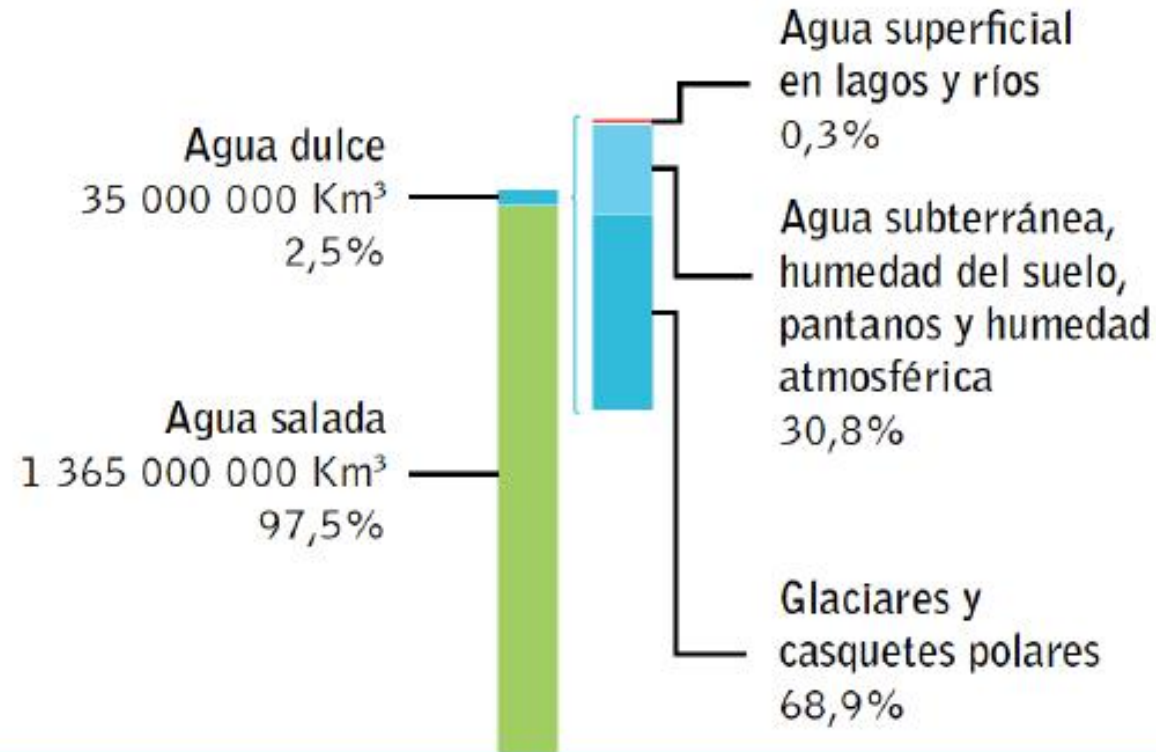
El cambio climático



¿Por qué hablar de mecanismos de financiamiento para la conservación del agua?



Distribución del agua a nivel global

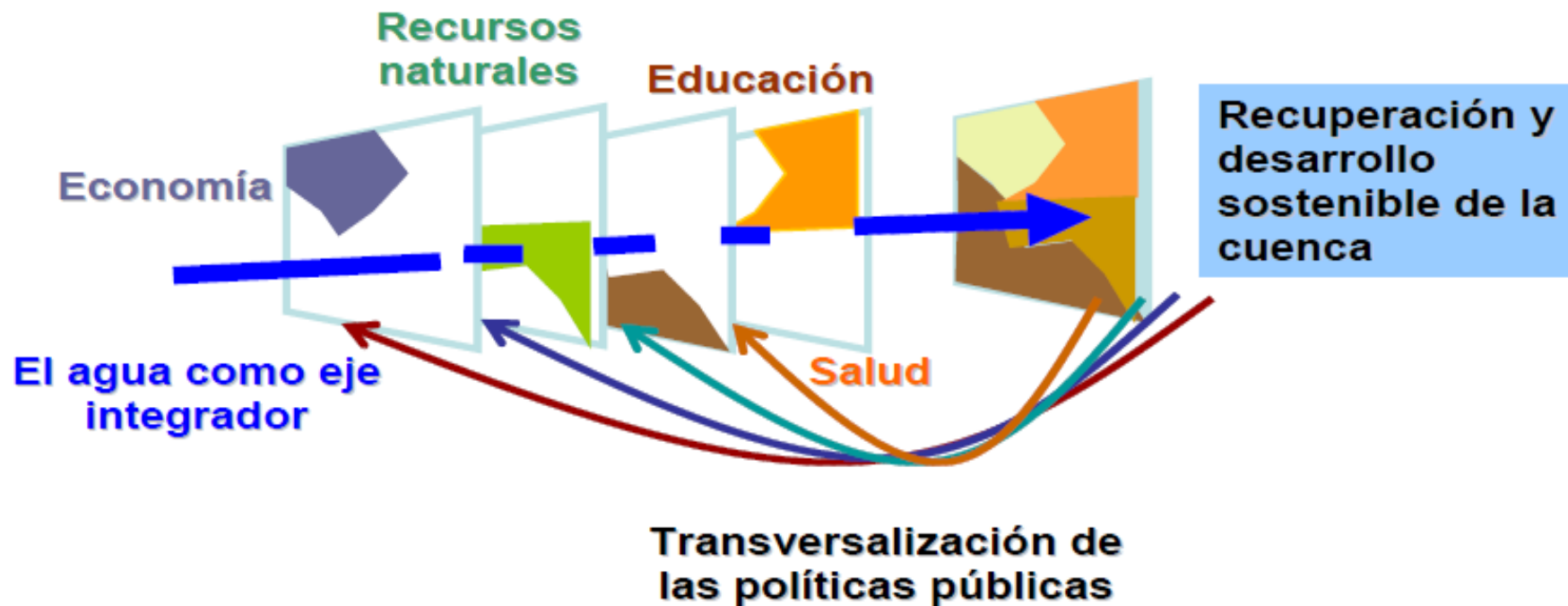


Fuente: Adaptado de Vital Water Graphics (UNEP, 2003)

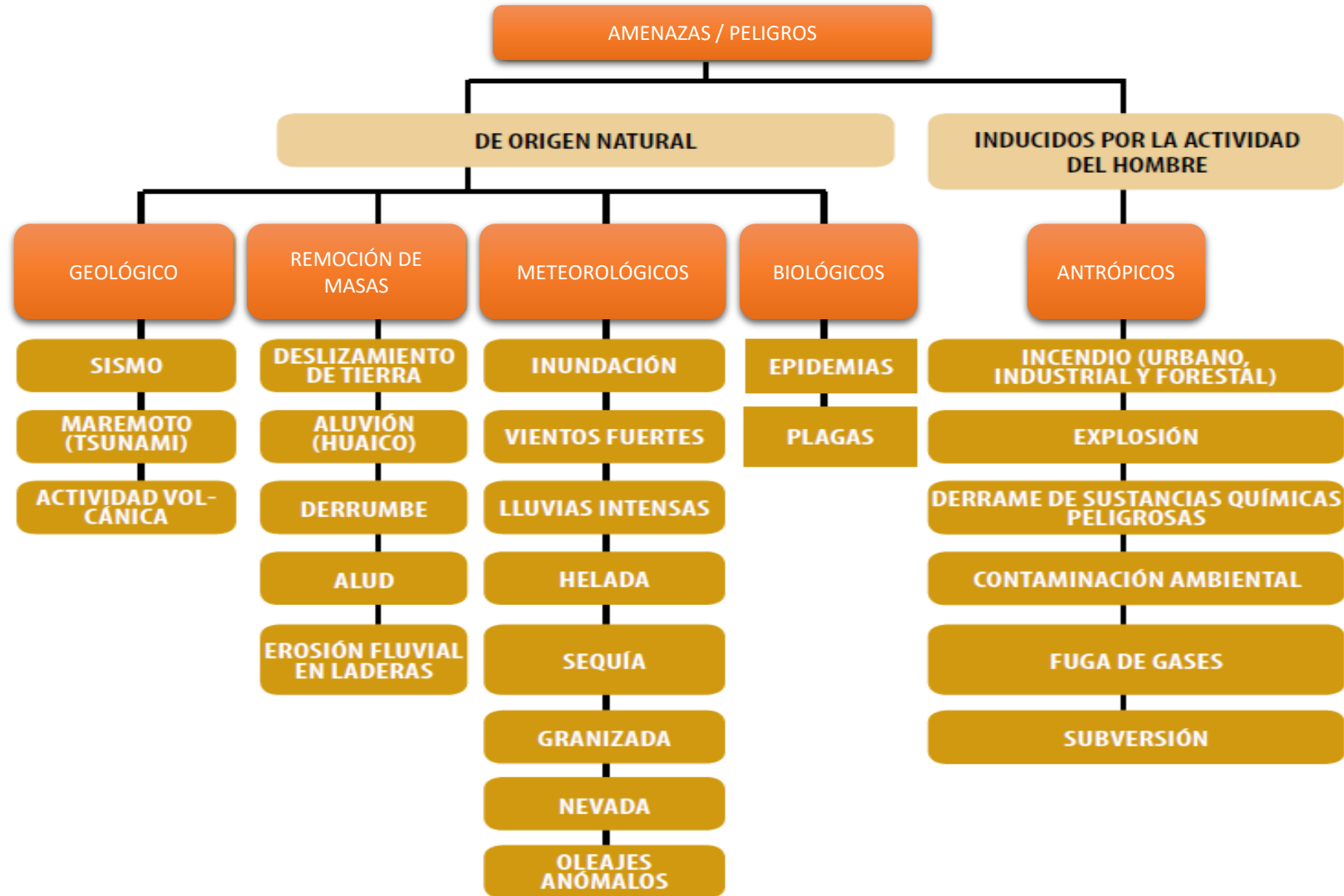
El agua forma parte primordial de los seres vivos. Así por ejemplo, el cuerpo humano está compuesto de un 75% de agua al nacer y cerca del 60% en la edad adulta. Este líquido vital es el 75% de un pollo, el 80% de una piña y el 90% de un tomate.



El agua es un eje integrador que facilita respuestas alternativas, convergentes y sistemáticas que pueden hacer frente común al progresivo deterioro social, económico y ambiental de un país o una región (medida de ACC)



Amenazas presentes a nivel internacional





Quito - Ecuador

CENTRO PANAMERICANO DE ESTUDIOS E INVESTIGACIONES GEOGRÁFICAS

PANAMERICAN CENTER FOR GEOGRAPHICAL STUDIES AND RESEARCH

PARTICIPACIÓN DE LOS PAÍSES PANAMERICANOS EN LOS CURSOS INTERNACIONALES QUE PROPONE EL CEPEIGE EN EL PERIODO 1973-2018.



Quito - Ecuador


CENTRO PANAMERICANO DE ESTUDIOS E INVESTIGACIONES GEOGRÁFICAS

PANAMERICAN CENTER FOR GEOGRAPHICAL STUDIES AND RESEARCH

PAISES	FRECUENCIA	PORCENTAJE
CUBA	1	0,11
HAITI	3	0,33
GUATEMALA	8	0,87
PARAGUAY	12	1,31
NICARAGUA	13	1,41
CANADA	14	1,52
EST. UNIDOS	14	1,52
EL SALVADOR	15	1,63
BRASIL	18	1,96
URUGUAY	22	2,39
BOLIVIA	23	2,50
HONDURAS	24	2,61
MEXICO	24	2,61
VENEZUELA	25	2,72
PERU	27	2,94
REP. DOMINICANA	32	3,48
PANAMA	34	3,70
COLOMBIA	36	3,92
COSTA RICA	45	4,90
CHILE	49	5,33
ARGENTINA	52	5,66
ECUADOR	428	46,57



ACTIVIDADES Y DESAFÍOS QUE SE DESEA LIDERAR EL CEPEIGE:

- 1.- Coordinación con la Comisión de Geografía para la firma de un convenio institucional, con la finalidad premiar con una beca el resultado académico del mejor estudiante panamericano en los cursos internacionales realizados anualmente por el CEPEIGE.
- 2.- Obtener apoyo económico en base a los proyectos presentados por el CEPEIGE al IPGH, de la Comisiones de Geografía, Cartografía, Geofísica e Historia a partir del año 2020.
- 3.- Liderar el proyecto YOUTH MAPPER, en América del Sur, coordinando con Viviana Arriaga para lograr una visita al CEPEIGE en noviembre 2019, con la finalidad de implantar una metodología técnica de trabajo del mencionado proyecto en las universidades que tenemos convenios.  youth mappers
- 4.- Implementación de un proyecto conjunto de “Olimpiadas Geográficas en América”, en base a la Resolución propuesta para la consideración de los Ministros de Educación sobre la importancia de la Enseñanza de Geografía en los países panamericanos.
- 5.- Invitación a Hermam Manriquez, para que dicte un curso en línea en la plataforma del CEPEIGE referente a los lineamientos técnicos de los artículos científicos para que sean publicados en la revista Geográfica del IPGH.



CENTRO PANAMERICANO DE ESTUDIOS E INVESTIGACIONES GEOGRÁFICAS

PANAMERICAN CENTER FOR GEOGRAPHICAL STUDIES AND RESEARCH


Quito - Ecuador

Aplicaciones Visualization: Pie C... output.jsbin.com/lix... HTML Tutorial Tecnología web par... Thinking with Joins Patrón de actualiza... Primera prueba Visualización de dat...

(593) 2237-733 / 2237-725 / 2541-200 / 0961117733

Seniergues E4-676 y Telmo Paz y Miño Ed. Instituto Geográfico Militar, Piso 3

info@cepeige.org



INICIO

INSTITUCIÓN ▾

ESTADOS MIEMBROS ▾

CURSO INTERNACIONAL ▾

CAPACITACIÓN ▾

PUBLICACIONES ▾

SERVICIOS ▾

... ▾



ESTADOS MIEMBROS

El Cepeige invita a todos los estados miembros del Instituto Panamericano de Geografía e Historia (IPGH) para inscribirse en nuestro formulario, dicha información sera utilizada con el fin de crear alianzas, proyectos o actividades colaborativas que fomenten nuestros lazos de amistad.

Más Información





CENTRO PANAMERICANO DE ESTUDIOS E INVESTIGACIONES GEOGRÁFICAS

PANAMERICAN CENTER FOR GEOGRAPHICAL STUDIES AND RESEARCH

Quito - Ecuador

← → × No es seguro | www.cepeige.org/avirtual/

Aplicaciones Visualization: Pie C... output.jsbin.com/lix... HTML Tutorial Tecnología web par... Thinking with Joins Patrón de actualiza... Primera prueba Visualización de dat...



Plataforma Virtual

Buscar Cursos

ANUNCIOS

No hay anuncios para mostrar



Manual de Estudiante para uso de la Plataforma Virtual



Acceso a la Plataforma Virtual

Cursos disponibles



XLIV CURSO INTERNAC...



Administración Genera...



ORDENAMIENTO TERRI...



Navegación

Página Principal

Manual de Estudiante para uso de la Plataforma Vi...

Acceso a la Plataforma Virtual

Cursos



GRACIAS POR SU ATENCIÓN