COMISIÓN DE CARTOGRAFÍA

INFORME DEL COMITÉ EDITOR REVISTA CARTOGRÁFICA Y COMUNICACIONES

22 REUNIÓN DE CONSULTA DE LA COMISIÓN DE CARTOGRAFÍA
Montevideo, Uruguay
2013

Geog. Hermann Manríquez Tirado
Chile

Objetivo:

- Desarrollar las actividades para publicar la Revista, solicitando las contribuciones y seleccionando aquellos artículos de mayor interés y temas relacionados con los intereses de los países.

REGLAMENTO
DE PUBLICACIONES
Y DOCUMENTOS

APROBADO POR LA VI ASAMBLEA GENERAL
Ciudad de México, México, 1955

ÚLTIMA MODIFICACIÓN POR LA XXXIX REUNIÓN DEL CONSEJO DIRECTIVO
Viña del Mar, Chile, 2006

- Definición de tipos de publicaciones
- Requisitos
- Características del plan de publicaciones
- Derechos de autor
- Costos y distribución

PROCESO DE PUBLICACIÓN

- Solicitud de artículos
- Revisión Editorial
- Corrección de autor
- Formato
- Envío a la Secretaría General
- Diagramación e impresión
- Distribución

revista CARTOGRÁFICA

revista
CARTOGRÁFICA
Números 85/86
Enero 2009-Diciembre 2010
revista
CARTOGRÁFICA
Número 87
Enero-Diciembre 2011
revista
CARTOGRÁFICA
VALPARAÍSO
1730
1906
1985
Lago Peñuelas
Embalse Rapel
Número 88
Enero-Diciembre 2012
revista
CARTOGRÁFICA
Número 89
Enero-Diciembre 2013

TEMÁTICAS

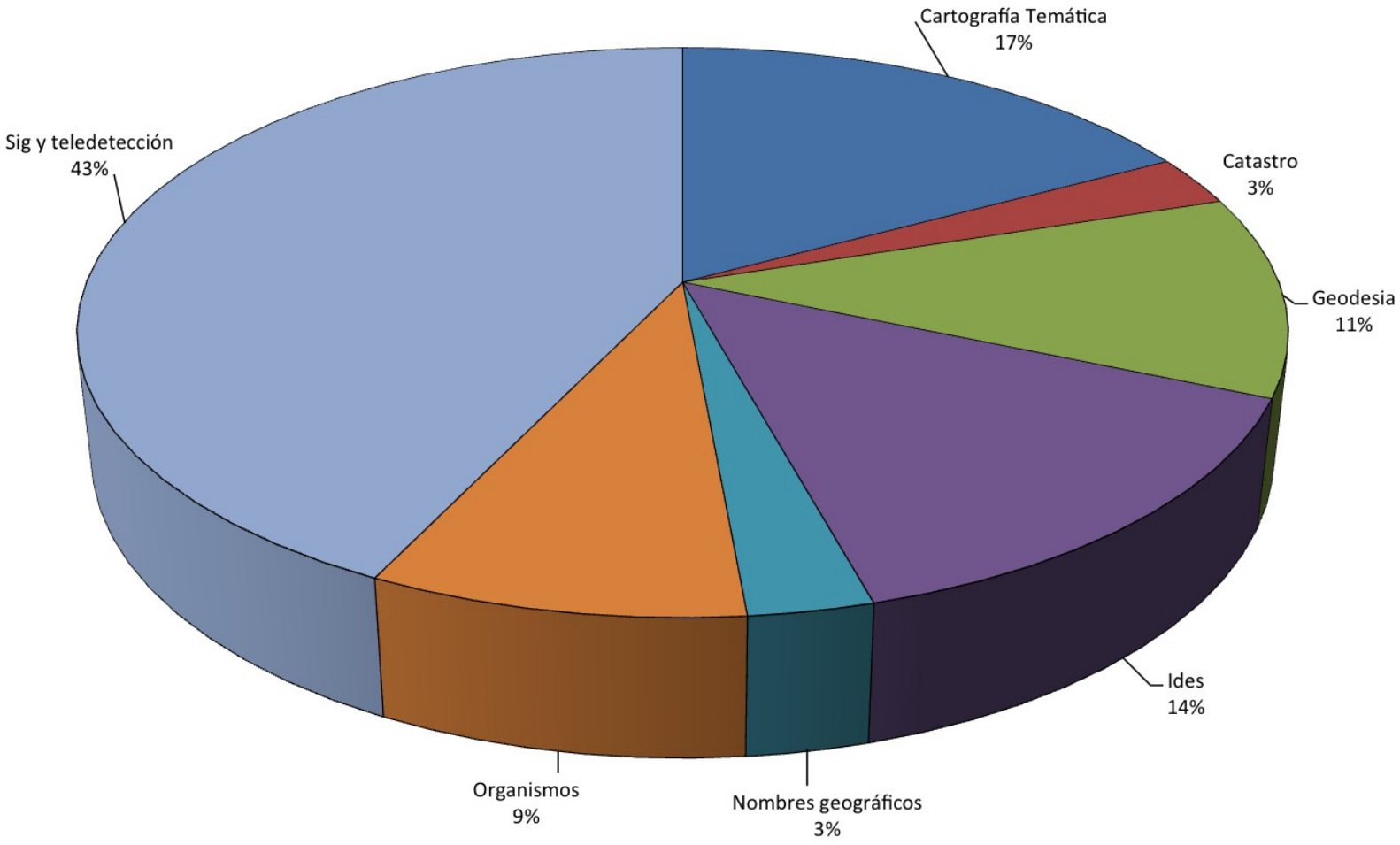
Cartografía Temática
17%
Catastro
3%
Geodesia
11%
Ides
14%
Nombres geográficos
3%
Organismos
9%
Sig y teledetección
43%

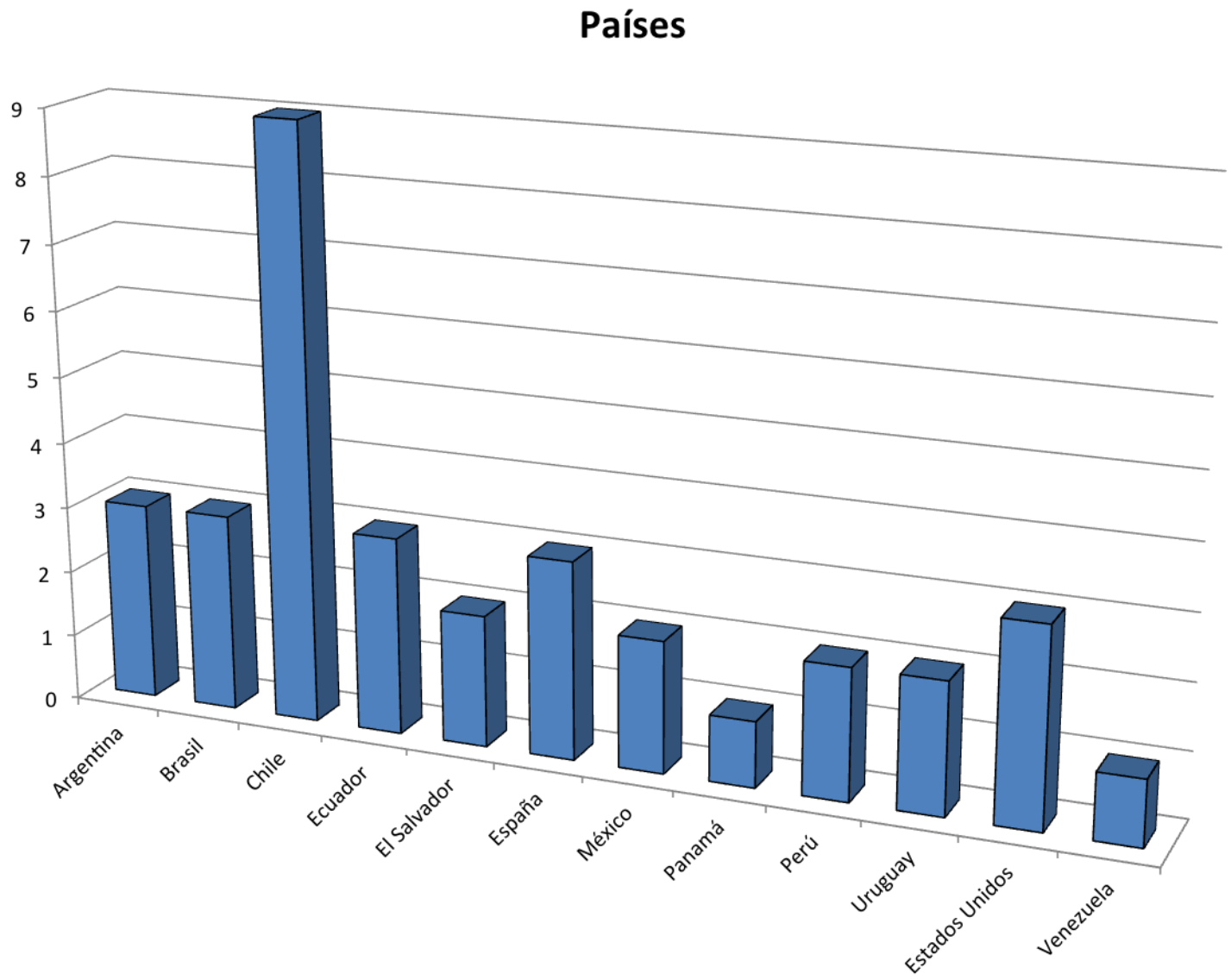
Países
9
8
7
6
5
4
3
2
1
0
Argentina
Brasil
Chile
Ecuador
El Salvador
España
México
Panamá
Perú
Uruguay
Estados Unidos
Venezuela

Proyectos IPGH

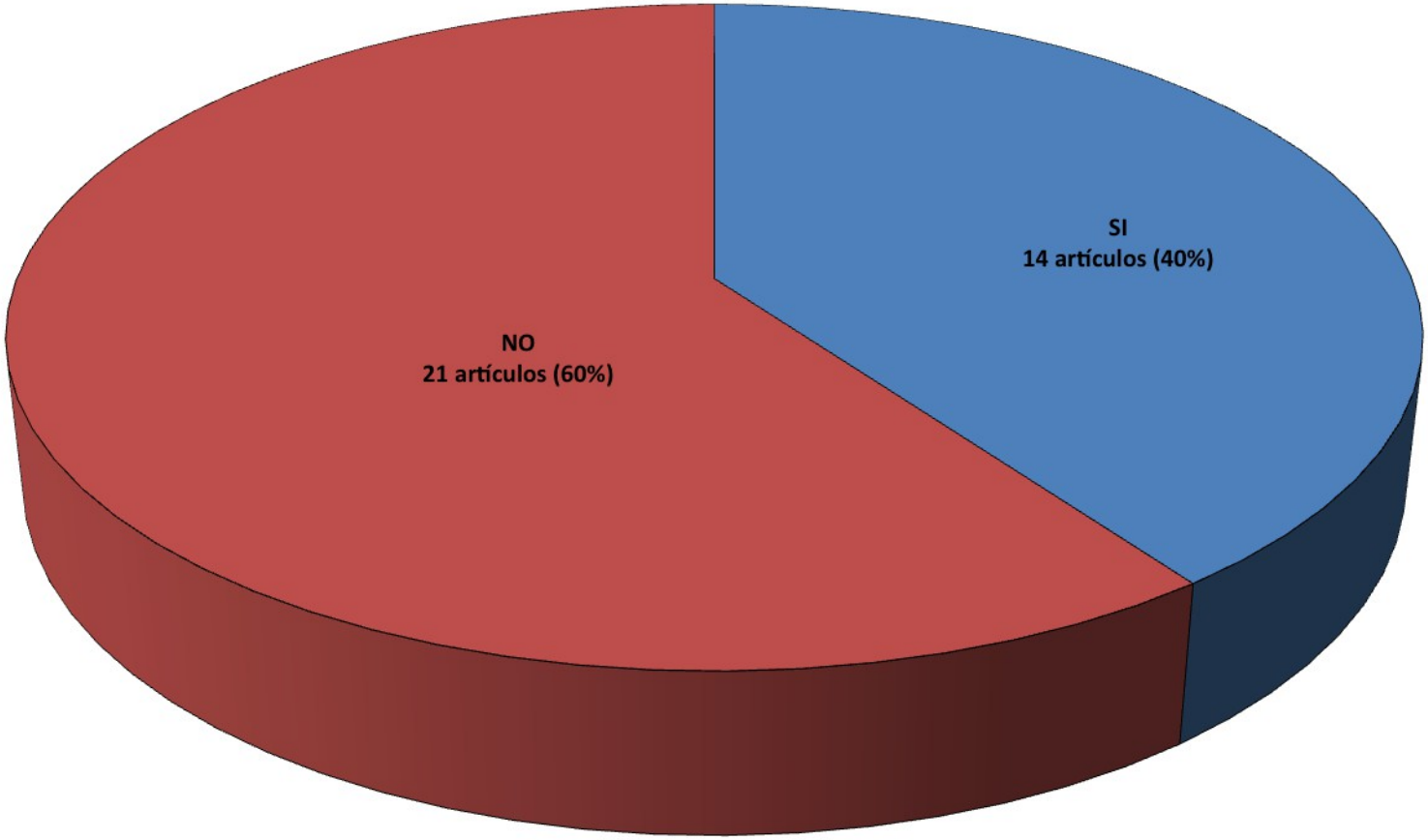

Reunión Consulta de la Comisión de Cartografía, realizada la ciudad de Quito, Ecuador (2009), se estableció como recomendación que cada proyecto de cooperación técnica considere en su formulación la realización de un artículo que será presentado a consideración del comité editorial.

- Comité Editorial de la Revista
  - *Luiz Paulo Souto Fortes (Brasil)*
  - *Osvaldo Muñiz Solari (EUA)*
  - *Hermann Manríquez (Chile)*
  - *Gabriela Chicaiza (Ecuador)*

- La idea es:
  - *disminuir los tiempos de revisión y coordinación editorial*
  - *aumentar el nivel de gestión con el fin de conseguir un mayor número de artículos para la revista.*

- Difusión
  - *Envío de correos electrónicos*
  - *Noticia en Boletín electrónico del comité*
  - *Difusión directa en reuniones y congresos*

Comisión de Cartografía
IPGH
Boletín Informativo del Comité de Comunicaciones

El Comité de Comunicaciones tiene como objetivo fundamental el promover la preparación y producción de información, para la comunidad cartográfica panamericana, con el objeto de mantener una estrecha comunicación con las disciplinas científicas relevantes, con otras organizaciones y con todos los miembros de esta Comisión de Cartografía, para ello se ha elaborado este boletín, que será distribuido mediante correo electrónico.

Este boletín informativo se nutre con la información de las actividades de las Comisión de Cartografía, Comités y Grupos de Trabajo, de todas las secciones nacionales y respectivos miembros, es por ello que se invita a todos los que deseen contribuir a la difusión de sus actividades para la comunidad científica del IPGH, favor de enviarlas a José Compan Rodríguez (correo jcompan@igm.cl)

Boletín Comisión de Cartografía del IPGH octubre de 2008 Año 2 Nº 2

Considerando las recomendaciones dadas por los Estados Miembros; en la XX Reunión de Consulta de Cartografía, realizada en la ciudad de Caracas, Venezuela en noviembre de 2005, se consideró una reestructuración de la Comisión de Cartografía para optimizar las actividades de los Comités y Grupos de Trabajo que efectivamente estén en condiciones de cumplir con los objetivos del IPGH. Por ello se resolvió:

1. La Comisión de Cartografía tendrá la siguiente estructura durante el cuadrienio 2006 – 2009, considerando el cumplimiento de los objetivos que en cada caso se indica:

   a. **Comités de Política**

   1) Comité Asesor de la Comisión
   País responsable: Chile
   Asesorar al Presidente de la Comisión en tareas de carácter especializado para el cumplimiento de sus objetivos, especialmente en el proceso de evaluación de proyectos de asistencia técnica. Este Comité deberá estar conformado por especialistas en las geociencias y funcionar en el país sede de la Comisión, sin embrago dentro de lo posible podrá estar conformado por representantes de todos los países miembros del IPGH.

   2) Comité de Infraestructura de Datos Geoespaciales
   País responsable: Colombia
   Propender a la normalización de contenidos, precisión, formatos, y estructuras de datos Geoespaciales y cartográficos para facilitar la integración de estos datos, a fin de adecuarlos a las necesidades del desarrollo de las Infraestructuras de Datos Geoespaciales a nivel Panamericano. Adicionalmente, para normalizar las prácticas de acceso y distribución.

   3) Comité de Fortalecimiento Institucional y Cooperación Técnica
   País responsable: Estados Unidos
   Se dará especial énfasis en promover e impulsar la transferencia e intercambio de tecnologías, aplicación, desarrollo y capacitación en las disciplinas de las geociencias que vayan en apoyo de las Infraestructuras de Datos Geoespaciales en América.

   4) Comité de Comunicaciones Chile
   País responsable: Chile
   Promover la preparación y producción de información de la Comisión con el objetivo de mantener comunicación con las disciplinas científicas relevantes y con otras organizaciones.

   b. **Comités Técnicos y Grupos de Trabajo**

Comisión de Cartografía
IPGH
Boletín Electrónico Informativo del Comité
Revista Cartográfica y Comunicaciones

Estimados amigos de la comunidad panamericana del IPGH. Es muy grato saludarles muy afectuosamente en este nuevo año que ya se ha iniciado. Luego de finalizada la 19ª Asamblea General realizada en la ciudad de Quito, se han sucedido un sinnúmero de actividades que auspician un 2010 muy dinámico y activo desde el punto de vista de las actividades de nuestro instituto.

Les invito desde ya a unirse a este importante medio de comunicación digital que permitirá difundir de una manera amena y renovada las noticias más destacadas del mundo de la cartografía en la comunidad panamericana.

19ª Asamblea General

Con todo éxito se realizó en la ciudad de Quito, Ecuador, la 19ª Asamblea General del Instituto Panamericano de Geografía e Historia, entre los días 28 y 30 de octubre de 2009.

Durante la Asamblea General se ratificó a la profesora Alejandra Coll Escanilla (Chile) y al CRL. Rodrigo Maturana Nadal (Chile), como Presidenta y Vicepresidente de la Comisión de Cartografía respectivamente, los que se mantendrán en sus cargos en el periodo 2009-2013.

A partir de esta Asamblea, el cuerpo de autoridades del IPGH quedó compuesto de la siguiente manera:

- Presidente: Héctor Pena, Argentina.
- Vicepresidente: Bruce Presgrave, Estados Unidos.
- Secretario General: Santiago Borrero, Colombia.
- Presidente Comisión de Cartografía: Alejandra Coll, Chile.
- Presidente Comisión de Geografía: Mario Reyes, México.
- Presidente Comisión de Historia: María Cristina Mineiro, Brasil.
- Presidente Comisión de Geofísica: Walter Fernández, Costa Rica.

Varios fueron los temas de interés que se abordaron arduamente durante esta asamblea. Un tema de fundamental importancia fue la aprobación del Decálogo para la implementación de la Agenda Panamericana 2010-2020 que permitirá orientar el acontecer científico del IPGH para los próximos años.

Comisión de Cartografía
IPGH
Boletín Electrónico Informativo del Comité
Revista Cartográfica y Comunicaciones

Un año de IPGH !!

Estimados amigos de la comunidad panamericana. Este año fue muy activo para el IPGH. Fueron múltiples las actividades que se desarrollaron en nuestros países y en las cuales siempre estuvo presente el IPGH. La Comisión de Cartografía tuvo una gran presencia de participantes en la mayoría de ellas.

Con el término del año 2011, queremos hacer un recuento de estos principales hechos que no sólo nos han permitido acercarnos en lo técnico, sino también estrechar aún más los lazos de cooperación que permanentemente el IPGH estimula a crear entre sus estados miembros.

2ª Reunión Técnica Conjunta

Entre los días 15 y 17 de junio se realizó la 2ª Reunión Técnica Conjunta de las Comisiones del IPGH. Esta actividad repite el éxito obtenido en el desarrollo de la 1ª Reunión, realizada en la ciudad Itú, en Brasil, en el año 2007.

Esta 2ª Reunión Técnica Conjunta, realizada en Ciudad de Panamá, fue organizada por el Instituto Geográfico Nacional "Tommy Guardia", siendo las actividades inauguradas por su Director, el Lic. Israel Sánchez.

La Reunión, realizada, de acuerdo a lo dispuesto, a mitad de camino entre dos Asambleas Generales, tuvo como objetivos principales evaluar el desarrollo de los proyectos de cada una de las comisiones y la implementación de la Agenda Panamericana del IPGH 2010-2020.

En esta intensa semana de trabajo se realizaron también algunas actividades paralelas que contribuyeron aún más a dar realce a la 2ª Reunión, donde destacan:

- El IV Encuentro del Programa CAF-IPGH/Geosur

En esta reunión se realizó una síntesis del programa Geosur y sus relaciones con la Agenda Panamericana del IPGH, los desafíos y retos futuros del programa, a al vez que se expusieron las principales experiencias de la

Comisión de Cartografía
IPGH
Boletín Electrónico Informativo del Comité
Revista Cartográfica y Comunicaciones

Palabras de despedida del 2012

Un año productivo para el IPGH ha sido el 2012. Entre los aspectos relevantes destacamos el tercer año de implementación de la Agenda Panamericana, la realización de la Reunión SIRGAS en Chile y la Reunión del Consejo Directivo en Argentina.

El planeta ha seguido rotando y el mundo se encuentra más activo que nuca. El año 2013 se viene cargado de actividades, con miras al desarrollo de la Asamblea General que tendrá lugar en la acogedora ciudad de Montevideo, en el mes de noviembre de 2013.

Reunión SIRGAS

En la ciudad de Concepción de Chile, se realizó el Taller de tecnologías de corrección en tiempo real para equipos GPS" y en el "Seminario de Sistema de Referencia para las Américas SIRGAS". Esta actividad fue organizada en conjunto por el IGM, la Universidad de Concepción y con el auspicio de la Asociación Internacional de Geodesia (IAG) y el apoyo Instituto Panamericano de Geografía e Historia

Se expusieron y analizaron técnicas de corrección en tiempo real que permiten mejorar la precisión de los equipos GPS. Por otra parte se discutieron algunas de las últimas novedades respecto del mantenimiento de las redes geodésicas y proyecciones futuras de las mismas en los países de la región.

La actividad contó con la presencia del Dr. Claudio Brunini, presidente de SIRGAS; los Presidentes de la Secciones Nacionales de Chile, Perú, Bolivia y Argentina, además del Vicepresidente de la Comisión de Cartografía del IPGH, Ing. Rodrigo Barriga, el Dr. Hermann Drewes, secretario general de la IAG.

Reunión del Consejo Directivo

Una muy nutrida agenda de actividades se

realizó con ocasión de la 44 Reunión del Consejo Directivo del IPGH en la ciudad de Buenos Aires, entre los días 14 al 16 de noviembre.

Las muy bien organizadas reuniones y la hermosa ciudad de Buenos Aires fueron el complemento ideal que permitieron a los asistentes obtener el máximo provecho de su participación en la reunión.

5º Encuentro Geosur

Realizado en las dependencias del Instituto Geográfico Nacional de Argentina, el encuentro tuvo como fin exponer los logros del programa durante el año, a la vez que planteó los desafíos venideros. Se destacó la relación con el IPGH como un organismo regional que ha permitido ser el nexo directo con agencias geo-cartográficas contándose a la fecha con más de 80 instituciones participantes del programa, en donde cada delegado de institución participante tuvo la oportunidad para

Muchas gracias por su atención!